

Bebauungsplan Nr. 528 "Entwicklungsgebiet Silbersee" (Delrath, Stadt Dormagen)

Karte: Betroffenheit planungs-
relevanter Vogelarten














Flächenabgrenzungen

 Geltungsbereich B-Plan

 Grünflächen

 Potenzielle Maßnahmenfläche süd

Revierzentren planungsrelevanter
Vogelarten im Jahr 2018

-  Baumpieper
-  Bluthänfling
-  Feldlerche
-  Feldsperling
-  Flussregenpfeifer
-  Gartenrotschwanz
-  Mäusebussard
-  Nachtigall
-  Schleiereule
-  Sperber
-  Star
-  Sturmmöwe
-  Wanderfalke



0 100 200 300 400 Meter



Bebauungsplan Nr. 528 "Entwicklungsgebiet Silbersee" (Delrath, Stadt Dormagen)

Karte: Betroffenheit planungs-
relevanter Reptilienarten

Flächenabgrenzungen

 Geltungsbereich B-Plan

 Grünflächen

 Potenzielle Maßnahmenfläche süd

Reptiliennachweise

 Nachweise Zauneidechse



0 100 200 300 400 Meter

Kölner Büro für Faunistik
Beratung - Planung - Bewertung - Umweltbildung - Öffentlichkeitsarbeit

